





**Legenda**

 Confini comunali

**Piano dei servizi  
stato finale**

 esistente

 nuovi standard esistenti

 nuove previsioni



**COMUNE DI VIMERCATE**

**Piano di Governo  
del Territorio**



TAV 12	PIANO DEI SERVIZI NUOVE PREVISIONI	LUGLIO 2019
SCALA 1:8000		

**Autorità proponente**  
Il Sindaco Ing. Francesco Sartini

**Autorità procedente**  
Il Dirigente dell'Area Governo del Territorio ed Infrastrutture Arch. Massimiliano Lippi

**Autorità competente**  
Il Segretario Dott. Pietro San Martino